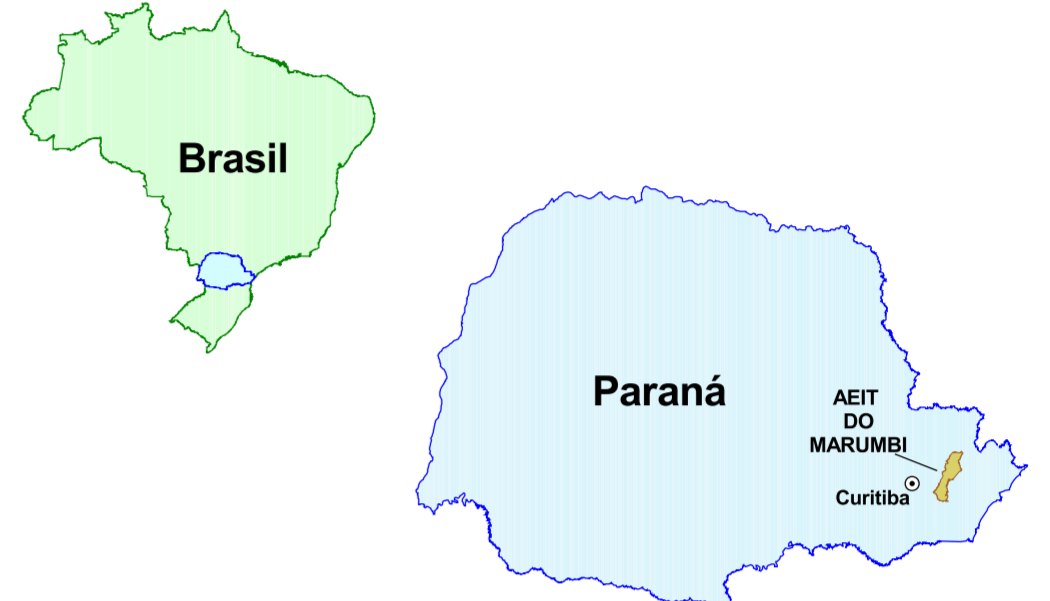


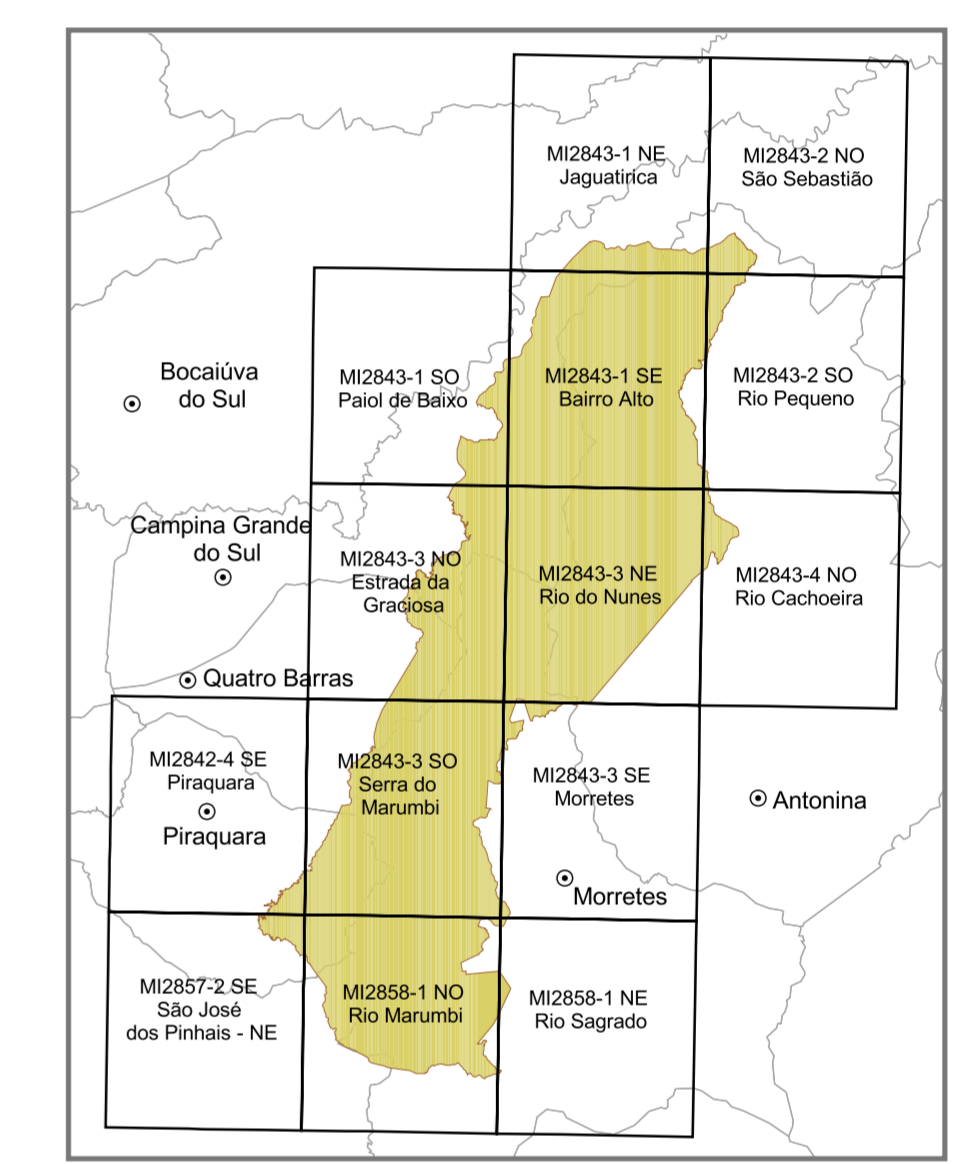
Convenções Cartográficas

- Limites Municipais
 - Hidrografia
 - Ferrovias
 - Rodovias Principais
 - Rodovia Estadual
 - Rodovia Federal
 - Limites da AET do Marumbi
 - Parques Estaduais
- Uso do Solo - Classes
- Afloramento Rochoso
 - Agropecuária
 - Água
 - Alto Montana
 - Arrozais
 - Baixios
 - Bananais
 - Canaviais
 - Mangues
 - Mineração
 - Montana
 - Reflorestamentos
 - Submontana
 - Terras Baixas
 - Urbano
 - Várzea

Localização do Projeto

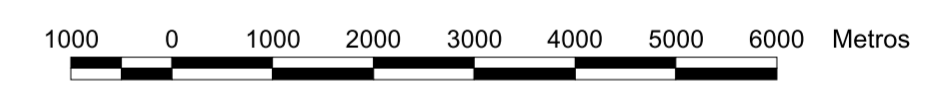


Articulação Sistemática 1:25.000



Dados Técnicos

1:75000



Sistema de Projeção UTM
 Datum Vertical: Imbituba - SC, Datum Horizontal: SAD 69
 Origem da Quilometragem UTM "Equador e Meridiano 51° WGR"
 acrescidas as constantes: 10000 e 500 km, respectivamente.
 Base Cartográfica Original na escala 1:25.000 DSG
 fornecida pela SEMA - PR
 Produto obtido através da classificação supervisionada da imagem de satélite
 Landsat 7 ETM+ de 26/09/1999, em diferentes composições.

AET do Marumbi

Uso da Terra

Realização



Execução

