








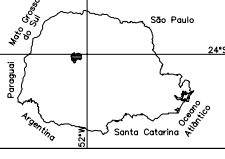





PLANO DE MANEJO DO PARQUE ESTADUAL LAGO AZUL  
CAMPO MOURÃO - LUIZIANA  
PARANÁ

MAPA DA REDE DE DRENAGEM

LEGENDA

-  RESERVATÓRIO USINA HIDRELÉTRICA MOURÃO I
-  RESERVATÓRIO PEQUENA CENTRAL HIDRELÉTRICA SALTO NATAL - BRSCAN
-  REDE DE DRENAGEM NATURAL
-  AÇUDES

<p><b>CONVENÇÕES</b></p> <ul style="list-style-type: none"> <li> ESTRADAS PAVIMENTADAS</li> <li> ESTRADAS SECUNDÁRIAS</li> <li> REDE DE DRENAGEM</li> <li> LIMITES DA ÁREA DE ESTUDO</li> <li> PARQUE ESTADUAL LAGO AZUL</li> <li> LINHAS DE ALTA TENSÃO</li> <li> RESERVATÓRIO DA USINA HIDRELÉTRICA MOURÃO I</li> </ul>	<p>Escala 1: 35.000</p> <p>0 700 1400m</p> <p>Área Total do PELA 1865,92 ha</p> <p>Fonte: Digitalização Simplificada das Fichas 1:50000 Campo Mourão MI - 2803/1 Luiziana MI - 2803/3</p>	
   	<p>PLANO DE MANEJO DO PARQUE ESTADUAL LAGO AZUL - PELA CAMPO MOURÃO - LUIZIANA PARANÁ</p>	
		<p>04 13</p>